

DOI: 10.33876/2782-5000/2024-9-1/18-43

**АРХЕОЛОГО-АНТРОПОЛОГИЧЕСКОЕ ИССЛЕДОВАНИЕ
ДРЕВНЕРУССКОГО НЕКРОПОЛЯ ГОРОДИЩЕ УНОРОЖ**

Новиков А. В.(1,2), Васильев С. В.(3), Новикова О. В.(1), Баранов В. С.(2)

1 – ООО «Костромская археологическая экспедиция»

2 - Институт археологии им. А.Х. Халикова АН РТ (г. Казань)

3 – Институт этнологии и антропологии РАН

**РЕЗЮМЕ:**

Могильник формируется в два этапа. Первый соотносится со временем древнерусского освоения региона и характеризуется погребениями небольшой глубины, с невыраженностью заполнения ям, наличием некоторых вещей, связанных с погребениями, присутствием парных погребений. Его хронологические границы, ввиду скудости сопутствующего погребениям материала, до конца не определены, но, по-видимому, могут укладываться в исторические рамки древнерусского времени второй половины XI — XIV в. Второй связан с монастырской историей (XV–XVIII вв.). К последнему могут быть отнесены более глубокие погребения № 17, 20, 21 в деревянных гробах (колодах).

**КЛЮЧЕВЫЕ СЛОВА:**

погребения, древнерусское время, артефакты, Верхнее Поволжье, городище

**ВВЕДЕНИЕ:**

«Городище у с. Унорож» — памятник многократного заселения, расположен в 8 км к СЗ от Галичского озера, на южной окраине с. Унорож в Галичском районе Костромской области, на останце первой надпойменной террасы правого берега вытекающей из Галичского озера р. Вексы, находится на удалении 300 м от современного русла р. Вексы. В плане имеет неправильную, приближающуюся к пятиугольной форму. С севера и востока обтекается р. Тойгой (правый приток р. Вексы), отсекающей останец от коренной террасы. С запада подошва памятника заболочена. Высота склонов над уровнем поймы составляет порядка 9 м, над урезом воды в р. Тойга — около 10–11 м. Площадь памятника по верхней площадке останца достигает 1,41 га. Памятник с 2013 г. исследуется совместно Костромской археологической экспедицией и Русским географическим обществом, проектом руководят А. В. Новиков и О.В. Новикова.

В настоящее время в культурных напластованиях городища выделены четыре основных горизонта, связанных с периодами бытования памятника (Новиков, Баранов, Новикова, 2022). Важнейшая часть археологического комплекса городища Унорож — слои IX — нач. XI в., содержащие материалы раннесредневекового торгово-ремесленного центра, расположенного в округе Галичского озера, территория которого впоследствии стала одним из пунктов древне-

русского освоения Костромского Заволжья. Также при раскопках получены материалы, свидетельствующие об поселенческой активности на данном месте на протяжении I тыс. до н. э. и в конце I тыс. до н. э. — первой трети I тыс. н. э. Имеются находки эпохи мезолита, VII, XII–XIII, XV–XVIII вв. и периода функционирования Благовещенской церкви в XIX — нач. XX в.

О существовании в какой-то форме древнерусского поселения на территории городища можно судить по некоторым находкам из раскопок Е. А. Рябина (1988–1989, 1991 гг.) и исследованиям 2013–2023 гг. Изыскания последних лет засвидетельствовали и наличие в слоях памятника грунтового могильника этого времени.

Грунтовый могильник изучен раскопами 2013–2017, 2020 гг., всего при исследованиях зафиксировано 22 регулярных захоронения. Погребения соотносятся с черной гумусированной супесью, накопившейся в процессе использования верхней площадки останца в качестве древнерусского поселения и могильника во второй половине XI — XIV в. и в период бытования Унорожского Благовещенского монастыря XV — второй половины XVIII в.

Захоронения выполнены по обряду ингумации. Глубина погребальных ям небольшая. Могильные ямы подпрямоугольной формы, их очертания слабо выделяются на фоне основного слоя черной супеси по более насыщенным контрастным включениям серо-желто-черной смешанной супеси. У ряда погребений сохраняются остатки истлевающих деревянных гробовищ (колод) (№ 5, 10, 12, 17, 19, 20). Длина могильных ям варьирует в пределах 153–184 см. Ширина погребальных ям в среднем составляет 40–65 см, наименьшая зафиксирована у детского погребения № 19 — 32–33 см, наибольшая у мужского погребения № 15, достигающего 74 см. Длина ям у детских захоронений несколько меньше и составляет 100 см (погребение № 19), 131 см (погребение № 7) и 143 см (погребение № 2). Наиболее распространенная ориентировка погребенных ЗЮЗ — ВСВ (погребения № 1, 8–12, 16–18, 20, 22), ЮЗ — СВ (погребения № 2–7) и у трех погребений З — В (погребения № 13, 19, 21). Положение погребенных во всех исследованных случаях — на спине, голова находится на ЗЮЗ, ЮЗ или З. Ноги вытянуты, руки согнуты на груди, положены на животе или одна в согнутом положении на груди, другая положена на животе. Изучено одно парное захоронение (№ 6). В одной погребальной яме находились кости женщины 35–40 лет и 3-летнего ребенка. При раскопках зафиксировано большое количество перезахоронений, сделанных как в одной погребальной яме, рядом с покойным, так и в отдельных ямах, расположенных рядом с погребениями или хаотично раскиданными по слою. Наибольшая концентрация перезахоронений фиксируется в раскопе 2017 г., наиболее близко расположенном к Благовещенской церкви. Многие кости из регулярных захоронений смещены или отсутствуют (перемещены). Отмечается и разрушение самих могильных ям. Нарушение структуры средневекового могильника связано с активной хозяйственной деятельностью после возникновения на останце в XV в. Благовещенского монастыря.



РЕЗУЛЬТАТЫ ИССЛЕДОВАНИЯ

Погребение № 1 (ребенок, вероятно, девочка, возраст около 14 лет). Местонахождение — кв. Г/2-3. Азимут 255°. Погребение грунтовое, начинает прослеживаться с отм. –136, 139. Контуры могильной ямы на фоне черной гумусированной тяжелой супеси видимы слабо и фиксируются лишь по небольшим включениям в черный слой смешанного коричнево-серо-черного пестроцвета.

Длина могильной ямы, ориентированной ЗЮЗ — ВСВ, составляет 184 см при варьирующейся ширине 40–54 см. Могильная яма прорезает слой черной гумусированной супеси. В районе туловища и головы погребенного на уровне дна начинает фиксироваться слой темно-коричневой супеси, который частично прорезается могильной ямой, в ногах продолжается слой черной супеси. Стенки почти отвесны и плавно переходят в практически ровное в поперечном и слабо понижающееся с востока на запад в продольном сечении дно, с небольшим заглублением уровня могильной ямы в центральной части.



Рис.1. Погребение № 1

Захоронение произведено по обряду ингумации. Ориентировка погребенного — ЗЮЗ — ВСВ. Сохранность костей неудовлетворительная. Черепная коробка продавлена. Отсутствуют правая и левая лучевые и локтевые кости, фаланги пальцев рук и ног, большая часть ребер. Тазовые кости фрагментарны. Позвонки сильно (практически полностью) истлели. Сохранность костей ног удовлетворительная. Голова — на ЗЮЗ, череп запрокинут влево (отм. –136). Положение костяка: лежа на спине, кости рук смещены (отм. –143, –144), ноги вытянуты (отм. –141, –142).

Отметки дна могильной ямы в ногах — –147, в области тазовых костей — –148, –151, в районе головы — –145.

Сопровождающий инвентарь представлен дровяным браслетом (отм. –149) линзовидно-ромбического сечения с орнаментом в виде частой косой насечки на внешней стороне. Тонкоконечный. Концы выполнены в виде округлых стержней. Браслет был найден в районе запястья левой руки погребенной и представлен тремя фрагментами.

В засыпке погребения обнаружены измельченные фрагменты лепной и ранней круговой керамики и оселок.

Возможная датировка погребения — середина XI — начало XIV в.

Погребение № 2 (ребенок, 7 лет). Местонахождение — кв. Ж/2. Азимут 242°. Погребение грунтовое, начинает прослеживаться с отм. –105, –106. Контуры могильной ямы на фоне черной гумусированной тяжелой супеси практически не видимы и сливаются с основным слоем (слабые включения пестроцвета). При разборе погребальной ямы фиксируются включения в черный слой смешанного серо-желто-черного пестроцвета.

Могильная яма подпрямоугольной формы. Длина могильной ямы, ориентированной ЮЗ — СВ, достигает 143 см при варьирующей ширине 43–57 см. Могильная яма отчасти впущена

в слой черной гумусированной тяжелой супеси, но с другой стороны перекрыта напластованиями, включающими верхние горизонты черного слоя с поздними включениями. В районе ног погребенного, на уровне дна, начинает фиксироваться слой темно-коричневой супеси, который частично прорезается могильной ямой, в районе головы и тулова погребенного продолжается слой черной гумусированной тяжелой супеси. Стенки практически отвесны и плавно переходят в почти ровное в продольном (отм. –116, –117) и покатое с юга на север с отм. –111 до отм. –117 в поперечном сечении дно.



Рис. 2. Погребение № 2

Захоронение произведено по обряду ингумации. Ориентировка погребенного — ЮЗ — СВ. Сохранность костей неудовлетворительная. Черепная коробка продавлена и смещена. Позвонки практически полностью истлели, за исключением нижних, соединяющихся с тазовыми костями (отм. –110). Тазовые кости и нижние позвонки смещены. Отсутствуют часть тазовых костей (фрагментарны), фаланги пальцев рук и ног, часть ребер. Ноги сильно смещены, отсутствует левая бедренная кость.

Голова — на ЮЗ, череп фрагментирован (отм. –114, –116). Положение погребенного — лежа на спине, руки согнуты и положены на груди (отм. –143, –144), ноги вытянуты (?) (отм. –106, –110).

Отметки дна могильной ямы в ногах — –115, в области тазовых костей — –111, –117, в районе головы — –115, –116.

Сопровождающий материал отсутствует. В засыпке найдены фрагменты лепной мерянской керамики.

Возможная датировка погребения — середина XI — начало XIV в.

Погребение № 3 (женское, 30–35 лет). Местонахождение — кв. Е-Ж/2, Е/1. Азимут 241°. Погребение грунтовое, начинает прослеживаться с отм. –126, –127. Контур могильной ямы на фоне серо-желтого пестроцвета и оранжевой глины прослеживаются в виде серо-желто-черного смешанного пестроцвета. При разборе погребальной ямы фиксируется он же.



Рис.3. Погребение № 3

Могильная яма подпрямоугольной формы. Длина могильной ямы, ориентированной ЮЗ — СВ, достигает 177 см при варьирующей ширине 52–55 см. Могильная яма прорезает прослойку пестроцвета серовато-желтой глины и впущена в слой темно-коричневой супеси. Верх перекрыт горизонтом черной супеси. Стенки практически отвесны и плавно переходят в почти ровное в продольном сечении дно (отм. –134, –135). В поперечном сечении дно слегка покатое с юга на север с отм. –135 до отм. –137.

Захоронение произведено по обряду ингумации. Ориентировка погребенного — ЮЗ — СВ. Сохранность костяка удовлетворительная. Черепная коробка завалена вправо. Голова на затылке на ЮЗ, на отм. –126. Положение погребенного — лежа на спине. Руки сложены на животе (отм. –127, –130). Ноги вытянуты и слегка смещены вправо (отм. –130, –134). Отметки дна могильной ямы в ногах — –135, в области тазовых костей — –135, в районе головы — –137. Сопровождающий материал отсутствует.

Возможная датировка погребения — середина XI — начало XIV в.

Погребение № 4 (женское, 35–40 лет). Местонахождение — кв. Д-Е/3-4. Азимут 232°. Погребение грунтовое, начинает прослеживаться с отм. –135, –136. Контуры могильной ямы на фоне черной супеси прослеживаются слабо и выделяются в виде серо-желто-черного смешанного пестроцвета. При разборе погребальной ямы фиксируется он же. По периметру могильной ямы сохранились остатки сильно истлевшего деревянного гроба (колода).

Могильная яма подпрямоугольной формы. Длина могильной ямы, ориентированной ЮЗ — СВ, достигает 179 см при варьирующей ширине 55–65 см. Ширина колоды, судя по истлевшим остаткам, достигает 46 см. Остатки деревянного гробовища фиксируются и в районе ног погребенного после разбора заполнения и вычистки костей (отм. –144, –145), и в мелких фрагментах по всему периметру могильной ямы. Могильная яма прорезает нижние горизонты слоя черной супеси и основанием впущена в слой темно-коричневой супеси, на нем и поκειται. Верх перекрыт горизонтом черной супеси. Стенки практически отвесны и плавно переходят в покатое с ЮЗ на СВ, продольное с отм. –143 до отм. –150 и ровное в поперечном сечении дно.

Захоронение произведено по обряду ингумации. Ориентировка погребенного — ЮЗ — СВ. Сохранность костяка неудовлетворительная. Черепная коробка отсутствует, сохранилась только челюсть. Руки отсутствуют, как и большая часть ребер и фаланги пальцев (сгнили). Часть позвонков сгнили, часть смещены. Тазовые кости разрушены (отм. –142). Ноги в вытянутом положении. Левая большая и малая берцовая кости смещены.



Рис. 4. Погребение 4

Голова на ЮЗ. Положение погребенного — лежа на спине. Руки — ? Ноги вытянуты (отм. –141, –146). Отметки дна могильной ямы в ногах — –150, в области тазовых костей — –145, в районе головы — –143.

Сопровождающий материал представлен височным кольцом из тонкой, округлого сечения, проволоки (цветной металл), один из концов кольца завернут в спираль (отм. –140). Зафиксировано с левой стороны от погребенного в районе предплечья.

Возможная датировка погребения — середина XI — начало XIV в.

Погребение № 5 (женское, 50+ лет). Местонахождение — кв. Д-Е/3-4. Азимут 227°. Погребение грунтовое, начинает прослеживаться с отм. –145. Контуры могильной ямы на фоне черной супеси слабо прослеживаются в виде серо-желто-черного смешанного пестроцвета. При разборе погребальной ямы фиксируется он же.

Могильная яма подпрямоугольной формы. Длина могильной ямы, ориентированной ЮЗ — СВ, достигает 180 см при ширине около 42 см в районе головы. С восточной и северо-восточной стороны прорезается погребением № 6. После разбора заполнения фиксируются остатки деревянного гробовища (колоды) в районе головы, верхней части тулова и левой ноги погребенного на отм. –144, –149. Могильная яма впущена в нижние горизонты слоя черной супеси. Верх перекрыт данным же горизонтом. Северо-западная стенка сужается и плавно переходит в покатое с ЮЗ на СВ, продольное с отм. –150 до отм. –156 и относительно ровное в поперечном сечении дно. Юго-восточная стенка погребальной ямы разрушена при устройстве погребения № 6.

Захоронение произведено по обряду ингумации. Ориентировка погребенного — ЮЗ — СВ. Сохранность костяка неудовлетворительная. Череп запрокинут влево. Сохранились часть левых ребер, позвонки и часть левой бедренной кости. Тазовые кости, кости рук, как и большая часть ребер и фаланг пальцев, отсутствуют.

Голова на ЮЗ, на отм. –144. Положение погребенного — лежа на спине. Руки — ? Ноги вытянуты (?) (отм. –148). Отметки дна могильной ямы в ногах — –156, в области тазовых костей — –149, в районе головы — –150.

Сопровождающий материал отсутствует.

Возможная датировка погребения — середина XI — начало XIV в.




Рис. 5. Погребения № 5 и № 6

Погребение № 6 парное (индивид 1 — женщина, 35–40 лет; индивид 2 — ребенок, 3 года). Местонахождение — кв. Е-Ж/2, Е/1. Азимут 226° (костяк 1), 227° (костяк 2). Погребение грунтовое, начинает прослеживаться с отм. –140, –145. Контуры могильной ямы на фоне темно-коричневой супеси прослеживаются в виде серо-желто-черного смешанного пестроцвета, менее заметны с юго-западной стороны, сливаются с могильной ямой погребения № 5. При разборе погребальной ямы фиксируется тот же слой.

Могильная яма подпрямоугольной формы. Длина могильной ямы, ориентированной ЮЗ — СВ, достигает 170 см при варьирующей ширине 55–68 см. Могильная яма впущена в нижние горизонты слоя черной супеси и прорезает слой темно-коричневой супеси, который фиксируется в районе ног погребенных (отм. –141). Верх перекрыт горизонтом черной супеси. Стенки плавно сужаются и переходят в покатое в продольном сечении дно с отм. –144 до отм. –150. Легкая покатость наблюдается и в поперечном сечении с отм –150 до отм. –153.

Захоронение произведено по обряду ингумации. Ориентировка погребенных — ЮЗ — СВ. Сохранность костяка № 1 удовлетворительная, костяка № 2 — неудовлетворительная.

Костяк № 1 (женщина, 35–40 лет.). Череп запрокинут вправо. Отсутствует часть ребер и фаланги пальцев рук и ног. Разрушена часть тазовой кости и левой большой и малой берцовой кости. Позвонки изгибаются волнообразно.

Голова на ЮЗ, на правом виске, на отм. –140. Положение погребенного — лежа на спине. Руки согнуты и положены на груди (отм. –143, –148). Ноги вытянуты и слегка смещены вправо (отм. –140, –143).

Костяк № 2 (ребенок, 3 года). Череп запрокинут вправо. Отсутствует часть ребер и фаланги пальцев рук и ног, часть позвонков (истлели). Плохая сохранность костей правой руки. Отсутствуют берцовые кости.

Голова на ЮЗ, на правом виске, на отм. –140. Положение погребенного — лежа на спине. Руки: правая вытянута (отм. –145, –146). Ноги вытянуты (?) (отм. –144, –145).

Отметки дна могильной ямы в ногах — –141, в области тазовых костей — –147, в районе черепов — –150.

Сопровождающий материал отсутствует.

При разборе засыпки погребения № 6 были также зафиксированы трубчатые кости, расположенные не в анатомическом порядке — перезахоронение у погребения № 6 (женское, 35–40 лет).

Возможная датировка погребения — середина XI — начало XIV в.

Погребение № 7 (ребенок, 13–14 лет). Местонахождение погребения — кв. 3-И/2. Азимут 239°. Погребение грунтовое, начинает прослеживаться с отм. –105, –106. Контуры могильной ямы на фоне черной гумусированной тяжелой супеси практически не видимы и сливаются с основным слоем (слабые включения пестроцвета). Верхняя структура погребальной ямы нарушена при строительстве церкви. При разборе погребальной ямы фиксируются включения в черный слой смешанного серо-желто-черного пестроцвета.

Могильная яма подпрямоугольной формы. Длина могильной ямы, ориентированной ЮЗ — СВ, достигает 131 см при средней ширине 53–54 см. Могильная яма отчасти впущена в слой черной гумусированной тяжелой супеси, но с другой стороны перекрыта напластованиями, включающими верхние горизонты черного слоя с поздними включениями. В районе ног погребенного, на уровне дна, начинает фиксироваться слой темно-коричневой супеси, кото-



Рис. 6. Погребение № 7

рый частично прорезается могильной ямой, в районе головы и тулова погребенного продолжается слой черной гумусированной супеси. Стенки практически отвесны и плавно переходят в покатое в продольном сечении дно с ЮЗ на СВ с отм. –109, –115. В поперечном сечении дно почти ровное, на отм. –111.

Захоронение произведено по обряду ингумации. Ориентировка погребенного — ЮЗ — СВ. Сохранность костей неудовлетворительная. Черепная коробка запрокинута вправо. Часть позвонков истлела. Отсутствуют тазовые кости, кости ног и рук (фрагментарны), фаланги пальцев рук и ног, ребра. Сохранившиеся кости раскиданы в погребальной яме не в анатомическом порядке, что говорит о нарушении ее структуры.

Голова — на ЮЗ, череп фрагментирован (отм. –98). Положение погребенного — лежа на спине, ноги вытянуты (?) (отм. –110, –111).

Отметки дна могильной ямы в ногах — –115, в области тазовых костей — –111, в районе головы — –109.

Сопровождающий материал отсутствует.

В засыпке найдены восемь фрагментов лепной мерянской керамики, из них один венчик и семь стенок. Поверхность, как правило, бугристая, в одном случае шероховатая, в одном заглаженная.

Возможная датировка погребения — середина XI — начало XIV в.

Погребение № 8 (мужское, 40–45 лет). Местонахождение — кв. 3/3-4. Азимут 250°. Погребение грунтовое, начинает прослеживаться с отм. –120, –121. Контур могильной ямы на фоне черной супеси прослеживаются слабо и выделяются в виде серо-желто-черного смешанного пестроцвета. При разборе погребальной ямы фиксируется он же. Глубина могильной ямы невысокая.



Рис.7. Погребение № 8

Могильная яма подпрямоугольной формы. Длина могильной ямы, ориентированной ЗЮЗ — ВСВ, достигает 167 см при варьирующей ширине 50–59 см. Постепенное увеличение ширины могильной ямы происходит от ног погребенного к его голове. Могильная яма прорезает

нижние горизонты слоя черной супеси, им же перекрыта. Основание находится на слое черной сажистой супеси с металлургическим шлаком. Стенки практически отвесны и плавно переходят в относительно ровное, с небольшим понижением в центральной части, продольное на отм. –127, –130, –128 и почти ровное в поперечном сечении дно (отм. –129 в районе тазовых костей).

Захоронение произведено по обряду ингумации. Ориентировка погребенного — ЗЮЗ — ВСВ. Сохранность костяка хорошая.

Голова на затылке на ЗЮЗ (отм. –115). Положение погребенного — лежа на спине. Руки: одна в согнутом положении на груди (отм. –125), другая положена на животе (–124, –125). Ноги вытянуты (отм. –123, –124). Отметки дна могильной ямы в ногах — –127, в области тазовых костей — –130, в районе головы — –128.

Сопровождающий материал отсутствует.

Индивидуальные предметы, найденные при разборе засыпки могильной ямы, представлены копоушкой на металлической пластине, обнаруженной в районе груди погребенного (отм. –121) и звеном восьмеркообразной цепи от шумящей подвески, обнаруженным в районе левой бедренной кости (отм. –127). Кроме того, в засыпке найдено 15 фрагментов керамики, из них пять — от круговой ранней посуды с примесью в формовочной массе дресвы, и десять фрагментов от лепной мерянской посуды (шесть с бугристой поверхностью, три с заглаженной и один с шероховатой).

Возможная датировка погребения — середина XI — начало XIV в.

Погребение № 9 (женское, 50+ лет). Местонахождение — кв. 3/2-3. Азимут 255°. Погребение грунтовое, начинает прослеживаться с отм. –117, –118. Контуры могильной ямы на фоне черной супеси прослеживаются очень слабо и выделяются в виде серо-желто-черного смешанного пестроцвета. При разборе погребальной ямы фиксируется он же. Глубина могильной ямы небольшая.



Рис. 8. Погребение № 9

Могильная яма подпрямоугольной формы. Длина могильной ямы, ориентированной ЗЮЗ — ВСВ, составляет 173 см при варьирующей ширине 45–49 см. Могильная яма прорезает нижние горизонты слоя черной супеси и частично слой темно-коричневой супеси. Основание погребальной ямы в районе ног находится на слое темно-коричневой супеси в районе тулова и на слое черной супеси в районе головы погребенного. Верх перекрыт горизонтом черной супеси. Стенки практически отвесны и плавно переходят в покатое с ВСВ на ЗЮЗ (с отм. –122 до отм. –127) продольное и относительно ровное в поперечном сечении дно (отм. –122 в районе тазовых костей).

Захоронение произведено по обряду ингумации. Ориентировка погребенного — ЗЮЗ — ВСВ. Сохранность костяка неудовлетворительная. Отсутствуют кости правой ноги, правая тазовая кость, левые большая и малая берцовые кости. Истлела часть позвонков, ребер и фаланги пальцев рук и ног. Череп слегка завален вправо и фрагментирован.

Голова на затылке на ЗЮЗ, запрокинута вправо (отм. –115). Отм. нижней челюсти — –121. Положение погребенного — лежа на спине. Руки: правая в согнутом положении на груди (отм. –116, –117), локтевая и лучевая кости левой руки отсутствуют. Ноги вытянуты (?) (отм. левой бедренной кости — –115, –116). Отметки дна могильной ямы в ногах — –122, в области тазовых костей — –122, –123, в районе головы — –127. Сопровождающий материал отсутствует.

В засыпке найдены два фрагмента лепной мерянской посуды с бугристой и шероховатой поверхностью и один кованый железный гвоздь.

Возможная датировка погребения — середина XI — начало XIV в.

Погребение № 10 (женское, 18–20 лет). Местонахождение — кв. 3/1-2. Азимут 242°. Погребение грунтовое, начинает прослеживаться с отм. –110, –113. Контуры могильной ямы на фоне черной супеси прослеживаются слабо и выделяются в виде серо-желто-черного смешанного пестроцвета. При разборе погребальной ямы фиксируется он же. Глубина могильной ямы небольшая. По периметру могильной ямы наблюдались остатки древесного тлена. В районе ног сохранились остатки верхней крышки деревянного гроба (колоды?) (отм. –103, –108).



Рис. 9. Погребение № 10

Могильная яма подпрямоугольной формы. Длина могильной ямы, ориентированной ЗЮЗ — ВСВ, достигает 182 см при незначительно варьирующей ширине 57–60 см. Ширина колоды, судя по истлевшим остаткам, составляет около 35 см, сохранившаяся длина достигает 80 см. Была впущена в могильную яму. Остатки деревянного гробовища в виде тлена фиксируются по левой стенке могильной ямы в районе тулова и головы погребенной и в меньшем количестве по всему периметру могильной ямы при ее разборе. Могильная яма прорезает нижние горизонты слоя черной супеси, им же перекрыта. Основанием слегка впущена в горизонт темно-коричневой супеси. Стенки практически отвесны и плавно переходят в покато с ВСВ на ЗЮЗ в продольном сечении дно с отм. –115 до отм. –123. В поперечном сечении дно также покато, легкое понижение происходит с ЮЮВ на ССЗ с отм. –118 до отм. –122.

Вдоль правого бортика внутри могильной ямы уложены трубчатые кости рук и ног и фрагменты тазовых костей (перезахоронение). Определено два индивида (женщина 30–40 лет и ребенок 15–16 лет).

Захоронение произведено по обряду ингумации. Ориентировка погребенного — ЗЮЗ — ВСВ. Сохранность костяка хорошая. Смещена левая плечевая кость.

Голова на затылке на ЗЮЗ (отм. –111). Положение погребенного — лежа на спине. Руки положены на животе (–116, –118). Ноги вытянуты (отм. –109, –119). Отметки дна могильной ямы в ногах — –115, в области тазовых костей — –121, –122, в районе головы — –123.

Сопровождающий материал отсутствует.

В засыпке найдены два фрагмента лепной мерянской посуды с бугристой поверхностью и каменный брусок подквадратной формы (отм. –118).

Возможная датировка погребения — середина XI — начало XIV в.

Погребение № 11 (женское, 35–40 лет). Местонахождение — Ч кв. 3-И/3, И/4. Азимут 251°. Погребение грунтовое, начинает фиксироваться с отм. –115, –122. Контур могильной ямы на фоне черной супеси практически не прослеживаются и очень слабо выделяются по редким включениям пестроцвета в основной слой черной супеси. При расчистке костяка фикс-



Рис.10. Погребение № 11

сировался слой черной супеси с включениями пестроцвета и серо-желто-черный смешанный пестроцвет. Глубина могильной ямы небольшая.

Могильная яма подпрямоугольной формы. Длина могильной ямы, ориентированной ЗЮЗ — ВСВ, составляет 168 см при варьирующей ширине 50–62 см. Постепенное увеличение ширины могильной ямы происходит от ног погребенного к его голове. Могильная яма врежется в нижние горизонты слоя черной супеси и частично слой черной сажистой супеси с металлургическими шлаками, на нем же и покоится. Верх перекрыт горизонтом черной супеси. Стенки практически отвесны и плавно переходят в покатое с ВСВ на ЗЮЗ (с отм. –121 до отм. –134) продольное и относительно ровное в поперечном сечении дно (отм. –127 в районе тазовых костей).

Захоронение произведено по обряду ингумации. Ориентировка погребенного — ЗЮЗ — ВСВ. Сохранность костяка неудовлетворительная. Отсутствуют кости левой руки, позвонки, ребра, фаланги пальцев рук и ног. Череп слегка завален вправо и фрагментирован, отсутствует лицевой скелет.

Голова на затылке на ЗЮЗ, запрокинута вправо (отм. –121). Отм. нижней челюсти — –128. Положение погребенного — лежа на спине. Руки: правая в согнутом положении в районе груди (отм. –126, –128), левая — (?) (отсутствует). Ноги вытянуты (отм. –115, –122). Отметки дна могильной ямы в ногах — –121, в области тазовых костей — –127, в районе головы — –134. Сопровождающий материал отсутствует.

В засыпке найдены оселок (отм. –122) и шесть фрагментов лепной мерянской посуды с бугристой (пять) и шероховатой (один) поверхностью.

С левой стороны погребенной, в этой же могильной яме, зафиксированы останки двух фрагментированных черепов (мужчина 50+ лет и женщина 20–25 лет). Вероятно, при их более позднем перезахоронении и была нарушена структура левой части погребения № 11, в связи с чем отсутствуют кости левой руки и ребра.

Возможная датировка погребения — середина XI — начало XIV в.

Погребение № 12 (женское, 20–25 лет). Местонахождение — кв. 3/3. Азимут 254°. Погребение грунтовое, начинает прослеживаться с отм. –118. Контуры могильной ямы на фоне черной супеси прослеживаются с двух сторон в виде узких линий древесного тлена шириной около 2 см, внутри них представлен серо-желто-черный смешанный пестроцвет. При разборе погребальной ямы фиксируется он же. Глубина могильной ямы небольшая. Структура погребальной ямы № 12 нарушена, в районе ног прорезается погребением № 9, с левой ССЗ стороны погребением № 8.

Могильная яма подпрямоугольной формы. Длина сохранившейся части могильной ямы, ориентированной ЗЮЗ — ВСВ, составляет 105 см при варьирующей ширине 54–60 см. В могильную яму впущен деревянный гроб. Ширина деревянного гроба (колоды), судя по истлевшим остаткам, составляет 51–54 см. Остатки деревянного гробовища в виде тлена фиксируются по двум сохранившимся стенкам могильной ямы и встречаются под погребенным внутри периметра могильной ямы. Могильная яма прорезает нижние горизонты слоя черной супеси, им же перекрыта. Основанием покоится на слое черной сажистой супеси с металлургическими шлаками. Стенки практически отвесны и плавно переходят в слегка покатое с ВСВ на ЗЮЗ в продольном сечении дно с отм. –126 до отм. –130. В поперечном сечении дно относительно ровное.

Захоронение произведено по обряду ингумации. Ориентировка погребенного — ЗЮЗ — ВСВ. Сохранность костяка неудовлетворительная. Череп фрагментирован. Истлели ребра и большая часть позвонков. Кости ног разрушены при устройстве погребения № 9.

Голова на левом виске на ЗЮЗ (отм. –119). Положение погребенного — лежа на спине. Руки: левая согнута и положена на животе (–122, –125), правая слабо согнута и положена на таз (отм. –121, –124). Ноги — ? Отметки дна могильной ямы в области тазовых костей — –126, в районе головы — –130. Сопровождающий материал отсутствует.

В засыпке найдены девять фрагментов керамики, из них шесть от лепной мерянской посуды (бугристая — пять, шероховатая — один) и три от ранней круговой (два фрагмента орнаментированы горизонтальными полосами).

Возможная датировка погребения — середина XI — начало XIV в.



Рис. 11. Погребение 12

Погребение № 13 (женское, 25–30 лет). Местонахождение — кв. И/2-3. Азимут 270°. Погребение грунтовое, начинает фиксироваться с отм. –128, –129. Контуры могильной ямы на фоне черной сажистой супеси с металлургическими шлаками слабо выделяются в виде серо-желто-черного могильного пестроцвета. При разборе погребальной ямы фиксируется он же. Глубина могильной ямы небольшая.

Могильная яма подпрямоугольной формы. Длина могильной ямы, ориентированной ЗВ, составляет 153 см при незначительно варьирующей ширине 48–50 см. Могильная яма впущена в слой черной сажистой супеси с металлургическими шлаками, на нем же и покоится. Верх перекрыт горизонтом черной супеси. Стенки почти отвесны и плавно переходят в практически ровное продольное (отм. –133, –134) и относительно ровное поперечное в сечении дно (отм. –133 в районе тазовых костей).

Захоронение произведено по обряду ингумации. Ориентировка погребенного — З — В. Сохранность костяка неудовлетворительная. Отсутствуют кости ног, часть костей таза, левая локтевая и лучевая кости. Череп продавлен.

Разрушение части структуры погребальной ямы (особенно верхней части) и самого костяка, очевидно, происходит в период монастырского хозяйственного освоения площадки и при строительстве церкви Благовещения. Именно в данном квадрате при прокопке верхних уровней отмечалось частое нарушение структуры слоя черной супеси и черной углистой супеси с металлургическим шлаком и вмешивание в данные слои кирпичного бута и известки.

Голова на правом виске, на запад (отм. –123). Отм. нижней челюсти — –129. Положение погребенного — лежа на спине. Руки: левая в согнутом положении на животе (отм. –127, –132),

правая — ? (отсутствуют локтевая и лучевая кости). Ноги — ? Отметки дна могильной ямы в ногах — -134, в области тазовых костей — -133, в районе головы — -134. Сопровождающий материал отсутствует.

Возможная датировка погребения — середина XI — начало XIV в.



Рис. 12. Погребение № 13

Погребение № 14 (мужское, 20–25 лет). Местонахождение — кв. К/3. Азимут 257°. Погребение грунтовое, начинает прослеживаться с отм. -125. Контуры могильной ямы на фоне черной сажистой супеси с металлургическими шлаками практически невидимы и сливаются с основным слоем (прослеживаются слабые включения пестроцвета). Верхняя структура погребальной ямы нарушена, вероятно, при монастырском освоении площадки памятника. При разборе погребальной ямы фиксируются включения в черный слой смешанного серо-желто-черного пестроцвета. Фиксируемая глубина могильной ямы небольшая.

Могильная яма подпрямоугольной формы. Длина могильной ямы, ориентированной ЗЮЗ — ВСВ, достигает 168 см при варьирующей ширине 50–64 см. Постепенное увеличение ширины могильной ямы происходит от ног погребенного к его голове. Могильная яма пререзает нижние горизонты слоя черной супеси с металлургическими шлаками, перекрыта слоем черной супеси. Основание находится на слое черной сажистой супеси с металлургическими шлаками. Стенки практически отвесны и плавно переходят в относительно ровное, с небольшим понижением в районе головы погребенного и его ног, продольное на отм. -133, -131, -134 и почти ровное в поперечном сечении дно (отм. -131 в районе тазовых костей).

Захоронение произведено по обряду ингумации. Ориентировка погребенного — ЗЮЗ — ВСВ. Сохранность костяка неудовлетворительная. Отсутствуют кости ног, таза, правой руки. Истлела часть позвонков, ребер и фаланги пальцев рук и ног. Вероятнее всего, часть погребения была нарушена, кости могли быть переотложены.

Голова на затылке на ЗЮЗ (отм. -115). Отм. нижней челюсти — -125. Положение погребенного — лежа на спине. Руки: одна в согнутом положении на животе (отм. -120, -133),

другая отсутствует. Ноги — ? Отметки дна могильной ямы в ногах — -134, в области тазовых костей — -131, в районе головы -133. Сопровождающий материал отсутствует.

В засыпке найдены восемь фрагментов лепной керамики. Из них один венчик от профилированного сосуда с шероховатой поверхностью, низким отогнутым краем и выделенным сглаженным ребром по плечу, три фрагмента стенок с бугристой, три с заглаженной и один с шероховатой поверхностью.

Возможная датировка погребения — середина XI — начало XIV в.



Рис. 13. Погребение № 14

Погребение № 15 с перезахоронением (мужское, 35–40). Местонахождение — кв. Л/3. Азимут 252°. Погребение грунтовое, начинает прослеживаться с отм. -125. Контуры могильной ямы на фоне черной сажистой супеси с металлургическими шлаками прослеживаются очень слабо и выделяются в виде серо-желто-черного смешанного пестроцвета с преобладающим черным оттенком, практически сливающимся с основным слоем. При разборе погребальной ямы фиксируется он же. Фиксируемая глубина могильной ямы небольшая, достигает 25 см.

Могильная яма подпрямоугольной формы. Длина могильной ямы, ориентированной ЗЮЗ — ВСВ, достигает 153 см при значительно варьирующей ширине 42–74 см. Увеличение ширины могильной ямы происходит от ног погребенного в сторону его головы. Могильная яма прорезает нижние горизонты слоя черной сажистой супеси с металлургическими шлаками и частично слой серо-черной и темно-коричневой супеси. Основание погребальной ямы в районе ног и тулова находится на слое серо-черной супеси, в районе головы на слое темно-коричневой супеси. Верх перекрыт горизонтом черной супеси. Стенки практически отвесны и плавно переходят в относительно ровное продольное дно на отм. -147, -150 и понижающееся с ЮЮВ на ССЗ в поперечном сечении дно (отм. -141, -150) в районе тазовых костей. Вдоль правого бортика, внутри могильной ямы, осуществлено перезахоронение. Были уложены трубчатые кости рук и ног (отм. -126, -139), зафиксирован череп (отм. -117, -121), фрагменты черепной коробки (отм. -137, -140), встречались фрагменты тазовых костей (отм. -130).

Определено три индивида (женщина 20–25 лет, ребенок 4–5 лет, женщина 25–30 лет). Костные останки перезахороненных перекрывали основное погребение.

Захоронение произведено по обряду ингумации. Ориентировка погребенного — ЗЮЗ — ВСВ. Сохранность костяка неудовлетворительная. Отсутствуют кости правой ноги, правая тазовая кость, левые большая и малая берцовые кости, кости левой руки. Истлела большая часть фаланг пальцев рук и ног. Череп завален.

Голова ЗЮЗ, запрокинута (отм. –134). Положение погребенного — лежа на спине. Руки: правая слабо согнута и положена на таз (отм. –133, –140), кости левой отсутствуют. Ноги вытянуты — ? (отм. левой бедренной кости — –147, –148). Отметки дна могильной ямы в ногах — –148, в области тазовых костей — –150, в районе головы — –147.

Сопровождающий материал отсутствует.

Возможная датировка погребения — середина XI — начало XIV в.



Рис. 14. Погребение № 15

Погребение № 16 (женское, 20–25 лет). Местонахождение — кв. Л/4. Азимут 253°. Ориентация практически совпадает с погребениями № 8–15. Погребение грунтовое, начинает фиксироваться с отм. –146, –147. Контуры могильной ямы на фоне черной супеси практически не прослеживаются и очень слабо выделяются по редким включениям пестроцвета в основной слой черной супеси. При расчистке костяка фиксировался слой черной супеси с включениями пестроцвета и серо-желто-черный смешанный пестроцвет. Фиксируемая глубина могильной ямы небольшая (около 10 см). Верхняя структура погребальной ямы нарушена. Разрушена и большая часть строения могильной ямы и костей самого погребенного в районе ног.

Могильная яма подпрямоугольной формы. Длина могильной ямы, ориентированной ЗЮЗ — ВСВ, составляет 153 см при несильно варьирующей ширине 56–61 см. Постепенное увеличение ширины могильной ямы происходит от ног погребенного к его голове. Могильная яма врезается в нижние горизонты слоя черной супеси с металлургическими шлаками и прорезает верхнюю часть слоя темно-коричневой супеси, на нем же и покоится. Стенки практиче-

ски отвесны и плавно переходят в слегка покатое с ВСВ на ЗЮЗ (с отм. –153 до отм. –157), продольное и относительно ровное в поперечном сечении дно (отм. –156 в районе живота погребенного).

Захоронение произведено по обряду ингумации. Ориентировка погребенного — ЗЮЗ — ВСВ. Сохранность костяка неудовлетворительная. Отсутствуют черепная коробка, кости обеих ног, локтевые и лучевые кости рук, частью фаланги пальцев рук и ног. Нижняя челюсть смещена в район левого предплечья. Позвоночный столб искривлен.

Череп отсутствует, отм. нижней челюсти — –146. Положение погребенного — лежа на спине. Руки — ? (отм. плечевых костей — –147, –150). Ноги — ? Отметки дна могильной ямы в районе ног — –153, в области тазовых костей — –155, в районе головы — –157.

Сопровождающий материал отсутствует.

Возможная датировка погребения — середина XI — начало XIV в.



Рис. 15. Погребение № 16

Погребение № 17 (женское, 50+ лет). Местонахождение — кв. Л/2-3. Азимут 263°. Погребение грунтовое, начинает прослеживаться с отм. –146, –148, –150. Контуры могильной ямы на фоне черной сажистой супеси с металлургическими шлаками практически не прослеживаются и очень слабо выделяются по редким включениям пестроцвета в основной слой черной супеси, кроме того, с двух сторон отмечаются в виде узких линий древесного тлена шириной около 2 см, внутри которых представлен серо-желто-черный смешанный пестроцвет. При разборе погребальной ямы фиксируется он же. Глубина могильной ямы небольшая. Структура погребальной ямы № 17 в верхней части нарушена.

Могильная яма подпрямоугольной формы. Длина могильной ямы, ориентированной ЗЮЗ — ВСВ, составляет 180 см при незначительно варьирующей ширине 35–40 см. В могильную яму впущен деревянный гроб (колода). Ширина деревянного гроба (колоды), судя по истлевшим остаткам, составляет 35–39 см. Остатки сохранившегося деревянного гробовища фиксируются по двум длинным стенкам могильной ямы и прослеживаются под погребенным

внутри периметра могильной ямы. Остаточная толщина деревянных деталей гробовища в среднем составляет около 1,5 см. Могильная яма впущена в нижние горизонты слоя черной супеси с металлургическим шлаком. Основанием покоится на слое темно-коричневой супеси. Стенки практически отвесны и плавно переходят в слегка покатое в продольном сечении дно с отм. –161, –162 по краям могильной ямы, до отм. –166 в центральной части погребения. В поперечном сечении дно относительно ровное, на отм. –166 (в районе тазовых костей).

Захоронение произведено по обряду ингумации. Ориентировка погребенного — ЗЮЗ — ВСВ. Сохранность костяка удовлетворительная. Череп слегка завален влево.

Голова на затылке на ЗЮЗ (отм. –146). Положение погребенного — лежа на спине. Руки: согнуты и положены на груди (–150, –159). Ноги вытянуты (отм. –157, –160). Отметки дна могильной ямы в области тазовых костей — –166, в районе головы и ног — –161.

Сопровождающий материал отсутствует.

В засыпке найдены семь фрагментов керамики, все от лепной мерянской посуды (бугристая — один, шероховатая — четыре, заглаженная — два).

Возможная датировка погребения — вторая половина XV — XVIII в.



Рис. 16. Погребение № 17

Погребение № 18 (мужское, 30–35 лет). Местонахождение — кв. М/2-3. Азимут 252°. Погребение грунтовое, начинает прослеживаться с отм. –90, –93. Контуры могильной ямы на фоне черной гумусированной тяжелой супеси с мелкими (1 x 3,2 x 5 см) и средними по размеру (10 x 15, 10 x 25 см) камнями невидимы и сливаются с основным слоем (прослеживаются только слабо видимые включения пестроцвета). Структура погребальной ямы нарушена, очевидно, при монастырской хозяйственной деятельности и в последующем строительстве Благовещенской церкви. При расчистке погребальной ямы отмечаются включения в черный слой смешанного серо-желто-черного пестроцвета. Фиксируемая глубина могильной ямы небольшая.

Могильная яма, вероятно, подпрямоугольной формы. Условно определяемая сохранившаяся длина могильной ямы, ориентированной ЗЮЗ — ВСВ, достигает 80 см (до местоположения тазовых костей) при варьирующей ширине около 40 см. Погребальная яма разрушена, сильно нарушен и сам костяк.

Погребение находится в горизонте черной супеси. Основание — на слое черной супеси с мелкими камнями. Дно относительно ровное (на отм. –100, –101), с небольшим понижением в районе головы погребенного (отм. –102).

Захоронение произведено по обряду ингумации. Ориентировка погребенного — ЗЮЗ — ВСВ. Сохранность костяка неудовлетворительная. Отсутствуют кости ног, таза, левой руки и локтевая и лучевая кости правой руки. Истлела часть ребер. Часть погребения была разрушена, кости переотложены.

Голова на правом виске на ЗЮЗ (отм. –90). Нижняя челюсть на отм. –94. Положение погребенного — лежа на спине. Позвонки смещены. Руки — ? Отм. правой плечевой кости — –96, –98. Ноги — ? Отметки дна могильной ямы в области нижней части тулова — –100, –101, в районе головы — –102.

Сопровождающий материал отсутствует.

Возможная датировка погребения — середина XI — начало XIV в.



Рис. 17. Погребение № 18

Погребение № 19 (ребенок, 4–5 лет). Местонахождение — кв. Н/3-4. Азимут 270°. Погребение грунтовое, начинает прослеживаться с отм. –125. Контуры могильной ямы на фоне черной супеси пестроцвета практически не прослеживаются (сливаются с основным слоем) и очень слабо выделяются по более интенсивным включениям пестроцвета и древесного тлена от гробовища. Верхняя структура погребальной ямы нарушена. При разборе погребальной ямы отмечаются включения в черный слой смешанного серо-желто-черного пестроцвета. Фиксируемая глубина могильной ямы невысокая, около 15 см.

Моги́льная яма подпрямоугольной формы. Длина моги́льной ямы, ориентированной З — В, составляет около 100 см при ширине 32–33 см. В моги́льную яму впу́щен дере́вянный гроб (колода). Сохранилась верхняя крышка от гроба (колоды?). Фиксируемая ширина, судя по истлевающим остаткам, 16–24 см. Остаточная толщина дере́вянных элементов в среднем составляет около 1 см. Тлен фиксировался и по двум длинным стенкам моги́льной ямы, прослеживался при разборе захоронения и под погребенным внутри периметра моги́льной ямы. Моги́льная яма впу́щена в нижние горизонты слоя черной супеси, им же перекрыта. Стенки практически отвесны и плавно переходят в покатое с запада на восток, продольное с отм. –129 до отм. –139 и почти ровное в поперечном сечении дно (отм. –133 в районе тазовых костей).

Захоронение произведено по обряду ингумации. Ориентировка погребенного — З — В. Сохранность костяка в целом удовлетворительная. Истлела часть позвонков, фаланги пальцев рук и ног, отсутствует левая плечевая кость. Локтевая и лучевая кости смещены, череп сдавлен.

Голова на затылке на 3 (отм. –115). Отм. нижней челюсти –125. Положение погребенного — лежа на спине. Руки: правая вытянута, слегка согнута и положена на животе (отм. –122, –126), левая — ? Ноги вытянуты (отм. –126, –136). Отметки дна моги́льной ямы в ногах — –138, –139, в области тазовых костей — –133, –135, в районе головы — –129, –130.

Сопровождающий материал отсутствует.

Возможная датировка погребения — середина XI — начало XIV в.



Рис. 18. Погребение № 19

Погребение № 20 (мужское, 30–35 лет). Местонахождение — кв. Н/2-3. Азимут 278°. Погребение грунтовое, начинает прослеживаться с отм. –164, –169. Контуры моги́льной ямы на фоне черной супеси с серо-желто-черным смешанным пестроцветом практически не прослеживаются (сливаются). Только в нижней части моги́льной ямы с двух сторон отмечаются в виде узких линий древесного тлена шириной 1–2 см и более толстой, около 4 см, короткой полосой в районе головы погребенного. При разборе погребальной ямы фиксируется черная супесь с серо-желто-черным пестроцветом и включениями тлена. Фиксируемая глубина мо-

гильной ямы невысокая. Структура погребальной ямы № 20 в верхней части нарушена. Погребение слегка выбивается из общей ориентировки большей части погребений, изученных на данном могильнике.

Могильная яма подпрямоугольной формы. Длина могильной ямы, ориентированной ЗСЗ — ВЮВ, составляет около 160 см при ширине 40–45 см. В могильную яму впущен деревянный гроб (колода). Ширина деревянного гроба (колоды), судя по истлевшим остаткам, составляет 35–40 см. Остатки сохранившегося деревянного гробовища фиксируются по двум длинным стенкам могильной ямы, одной короткой (в районе головы) и прослеживаются под погребенным внутри могильной ямы (отм. –169, –174). Остаточная толщина деревянных деталей гробовища в среднем составляет 1,5–2 см (максимально около 4 см). Нижняя часть колоды с невысоким выраженным уступом под голову (отм. –169). Могильная яма основанием впущена в слой темно-коричневой супеси. Перекрыта напластованиями черной супеси с могильным пестроцветом, на фоне которой и теряется ее верхний уровень в связи с аналогичным заполнением.

Стенки практически отвесны и плавно переходят в слегка покатое в продольном сечении дно с ЗСЗ на ВЮВ с отм. –173 (край могильной ямы в районе головы погребенного) до отм. –175, –176 в районе ног. В поперечном сечении дно относительно ровное на отм. –175 (в районе бедренных костей).

Захоронение произведено по обряду ингумации. Ориентировка погребенного — ЗЮЗ — ВСВ. Сохранность костяка условно удовлетворительная. Череп руинирован, завален вправо. Отсутствуют берцовые кости правой и левой ноги. Позвонки сильно смещены.

Голова на затылке — ? на ЗСЗ (отм. –165). Положение погребенного — лежа на спине. Руки: согнуты и положены на животе (отм. –169, –171). Ноги вытянуты (отм. –167, –171). Отметки дна могильной ямы в области ног — –175, –176, в районе головы — –173.

Сопровождающий материал отсутствует.

Возможная датировка погребения — вторая половина XV — XVIII в.



Рис. 19. Погребение № 20

Погребение № 21 (женское, 25–30 лет). Местонахождение — кв. Н/2. Азимут 267°. Погребение грунтовое, начинает прослеживаться с отм. –163, –165. Контуры могильной ямы на фоне черной супеси с серо-желто-черным смешанным пестроцветом не прослеживаются (сливаются). При разборе погребальной ямы фиксируется черная супесь с серо-желто-черным пестроцветом и включениями тлена. Фиксируемая глубина могильной ямы не-высокая. Структура погребальной ямы № 21 в верхней части нарушена.

Могильная яма подпрямоугольной формы. Длина могильной ямы, ориентированной практически З — В, составляет около 160 см при ширине около 45 см. В могильную яму впу-щен деревянный гроб (колода) — сохранилась только нижняя часть (отм. –167, –168). Ширина деревянного гроба (колоды), судя по истлевшим остаткам нижней части, составляет 36–43 см. Нижняя часть гроба с невысоким уступом под голову (отм. –166). Остаточная толщина деревянных элементов гроба в среднем составляет 1,0–1,5 см. Могильная яма основанием впущена в слой темно-коричневой супеси. Перекрыта напластованиями черной супеси с могильным пестроцветом, на фоне которой и теряется ее верхний уровень в связи с аналогичным заполнением.

Стенки практически отвесны и плавно переходят в относительно ровное в продольном сечении дно на отм. –171, –172. В поперечном сечении дно относительно ровное на отм. –171 (в районе тазовых костей).



Рис. 20. Погребение № 21

Захоронение произведено по обряду ингумации. Ориентировка погребенного — З — В. Сохранность костяка неудовлетворительная. Череп отсутствует. Отсутствуют бедренная и малая берцовая кости левой ноги, часть тазовых костей, позвонков, плечевые кости обеих рук, локтевая и лучевая кости левой руки, фаланги пальцев и ребра левой половины туловища.

Голова на затылке, судя по выемке, образовавшейся от головы на основании деревянного гроба (отм. –169), на З. Положение погребенного — лежа на спине. Руки: правая согнута и положена на животе (–167), левая — ? Ноги вытянуты (отм. –163, –166). Отмет-

ки дна могильной ямы — -171, -172. Сопровождающий материал отсутствует. Возможная датировка погребения — вторая половина XV — XVIII в.

Погребение № 22 (женское, 25–30 лет, реконструированная прижизненная длина тела около 158 см). Местонахождение — кв. И/5. Азимут 250°. Погребение грунтовое, начинает прослеживаться с отм. -139, -145. Контуры могильной ямы на фоне черной сажистой супеси с отходами железорудного производства (металлургические шлаки) практически не видимы и сливаются с основным слоем (прослеживаются слабые включения пестроцвета). Верхняя структура погребальной ямы нарушена, вероятно, при строительстве церкви. Нижняя часть погребальной ямы в районе тазовых костей и ног разрушена (тазовых костей и костей ног нет). В раскопе 2015 г. остатки погребальной ямы, кости ног не фиксировались. При разборе погребения отмечаются включения в черный слой смешанного серо-желто-черного пестроцвета. Фиксируемая глубина могильной ямы невысокая, около 15 см.

Могильная яма нарушена, вероятно, подпрямоугольной формы. Остаточная длина могильной ямы, ориентированной ЗЮЗ — ВСВ, достигает 97 см при варьирующей ширине 62–66 см. Постепенное увеличение ширины могильной ямы происходит от головы погребенного к его ногам. Могильная яма прорезает нижние горизонты слоя черной сажистой супеси с отходами железорудного производства, перекрыта слоем черной супеси. Основание находится на слое черной сажистой супеси с металлургическими шлаками с пятнами слоя темно-коричневой супеси. Стенки практически отвесны и плавно переходят в слегка покатое от головы к ногам продольное (отм. -158, -162) и почти ровное в поперечном сечении дно. В районе головы погребенной зафиксировано три больших металлургических шлака, а в районе правого предплечья — камень.

Захоронение произведено по обряду ингумации. Ориентировка погребенного — ЗЮЗ — ВСВ. Сохранность костяка неудовлетворительная. Отсутствуют кости ног, таза, фаланги пальцев. Часть погребения нарушена, кости переотложены.



Рис. 21. Погребение № 22

Голова на затылке на ЗЮЗ (отм. –139, –148). Отметка нижней челюсти — –150. Положение погребенного — лежа на спине. Руки: в согнутом положении на животе (отм. –155, –159). Ноги — ? Отметки дна могильной ямы в области тазовых костей — –162, в районе головы — –158. Сопровождающий материал отсутствует.

Возможная датировка погребения — середина XI — начало XIV в.



ЗАКЛЮЧЕНИЕ

Только в двух погребениях, № 1 и 4, относящихся к древнерусскому времени, присутствует сопровождающий инвентарь (Новиков, Баранов, 2016, с. 151). Основная часть погребений безынвентарные.

СОПРОВОЖДАЮЩИЙ МАТЕРИАЛ:

Погребение № 1. Браслет

Браслеты подобного облика являются самым распространенным типом дровых браслетов, составляя 52 % всех браслетов этого отдела. Время бытования тонкоконечных браслетов на территории Руси может быть определено с конца I тыс. до XIV в. (Левашева, 1967, с. 214).

Погребение № 4. Височное кольцо

Кольцо соотносимо с типом височных украшений 3A12 (кольцевые с заходящими концами, один из которых завернут в спираль) (Вихляев и др., 2008, рис. 8:8, с. 14–15) и с типом височных колец «перстнеобразные» Мининского археологического комплекса (Зайцева, 2008, с. 102, рис. 92:20). Кольца с завитком на одном конце «являются характерным локальным элементом костромской курганной культуры» (Рябцева, 2005, с. 70).

Таким образом, могильник формируется в два этапа. Первый соотносится со временем древнерусского освоения региона и характеризуется погребениями небольшой глубины, с невыраженностью заполнения ям, наличием некоторых вещей, связанных с погребениями, присутствием парных погребений. Его хронологические границы, ввиду скудости сопутствующего погребениям материала, до конца не определены, но, по-видимому, могут укладываться в исторические рамки древнерусского времени второй половины XI — XIV в. Второй связан с монастырской историей (XV–XVIII вв.). К последнему могут быть отнесены более глубокие погребения № 17, 20, 21 в деревянных гробах (колодах).

Статья подготовлена в рамках гранта РФФИ-БРФФИ 23-48-10011 «Биоархеологическая реконструкция образа жизни и физических характеристик средневекового населения Беларуси и европейской части России».



ЛИТЕРАТУРА

1. Вихляев В. И., Беговаткин А. А., Зеленцова О. В., Шитов В. Н. Хронология могильников населения I–XIV вв. западной части Среднего Поволжья. Саранск, 2008.
2. Зайцева И. Е. Изделия из цветных металлов и серебра // Археология севернорусской деревни X–XIII вв.: средневековые поселения и могильники на Кубенском озере: в 3 т. / отв. ред. Н. А. Макаров: Ин-т археологии РАН. М.: Наука, 2007. Т. 2. Материальная культура и хронология / ред. С. Д. Захаров, 2008. С. 57–142.
3. Левашева В. П. Браслеты // Очерки русской деревни. Труды ГИМ. Вып. 43. М., 1967.
4. Новиков А. В., Баранов В. С. Городище Унорож: предварительные итоги археологических работ 2014 г. / Поволжская археология. 2016. № 1 (15). С. 143–168.
5. Новиков А. В., Баранов В. С., Новикова О. В. Некоторые итоги стратиграфического изучения городища Унорож (2013–2020 гг.) // Археологические открытия. 2020 год. М.: Институт археологии РАН, 2022. С. 125–129.
6. Рябцева С. С. Древнерусский ювелирный убор: основные тенденции формирования. СПб.: Нестор-История, 2005.


ARCHAEOLOGICAL AND ANTHROPOLOGICAL STUDY
OF THE ANCIENT RUSSIAN NECROPOLIS,
THE ANCIENT SETTLEMENT OF UNOROZH


Novikov A. V.(1,2), Vasilyev S. V.(3), Novikova O. V.(1), Baranov V. S.(2)

1 - LLC Kostroma archaeological expedition

2 - Institute of Archeology named after A.H. Khalikov
Academy of Sciences of the Republic of Tatarstan (Kazan),

3 – IEA RAS

 SUMMARY: The burial ground is being formed in two stages. The first corresponds to the time of the ancient Russian development of the region, and is characterized by burials of small depth, with little expression of the filling of the pits, the presence of some things associated with the burials, and paired burials. Its chronological boundaries, due to the scarcity of material accompanying the burials, have not been fully determined, but, apparently, can fit into the historical framework of Old Russian times in the second half of the 11–14th centuries. The second is associated with monastic history (15–18th centuries). The latter may include deeper burials Nos. 17, 20, 21 in wooden coffins (blocks).

 KEY WORDS: *burials, Old Russian times, artifacts, Upper Volga region, ancient settlement.*

 СВЕДЕНИЯ ОБ АВТОРАХ:

Новиков Александр Викторович, кандидат исторических наук, заместитель генерального директора ООО «Костромская археологическая экспедиция», г. Кострома, ул. Маршала Новикова, 10, научный сотрудник Института археологии им. А.Х. Халикова АН РТ (г. Казань);
Тел: 8 960 740-58-89; E-mail: novikov-kostroma@mail.ru; kae44@mail.ru

Васильев Сергей Владимирович д.и.н., г.н.с., заведующий Центром физической антропологии, Институт этнологии и антропологии РАН. Адрес: 119991, Москва, Ленинский пр., д. 32А. Тел. +7 (916) 223-13-44. E-mail: vasbor1@yandex.ru

Новикова Ольга Вячеславовна, генеральный директор ООО «Костромская археологическая экспедиция», г. Кострома, ул. Маршала Новикова, 10;
Тел: 8 960 740-57-69; E-mail: kae44@mail.ru, novikova-kostroma@mail.ru

Баранов Вячеслав Сергеевич, кандидат исторических наук, старший научный сотрудник, Институт археологии им. А.Х. Халикова АН РТ (г. Казань);
Тел: 8 915 928-69-88; E-mail: sl.baranov@mail.ru